


23/09
נסיעה ל- Syaphrubeshi

יצאנו בשמחה בשני רכבי שטח מהאוויר הדחוס של
קטמנדו, כשפנינו אל עבר הכפר Syaphru Beshi .



מדי פעם עצרנו לביקורת, או
לצילום עם חיילות המשמר הנפאלי



שתי מפולות בוץ שחסמו את
הדרך אילצו אותנו לשנות
את התוכנית המקורית.

המפולת הראשונה
אילצה אותנו לעזוב את
כלי הרכב, להעמיס את
התרמילים על הגב,
לנעול נעלי הליכה
וללכת כרבע שעה
לאורך שרידי הדרך.



היינו זקוקים לדמיון רב כדי להבין שבתוואי זה
נסעו כלי רכב עד למונסונים האחרונים.





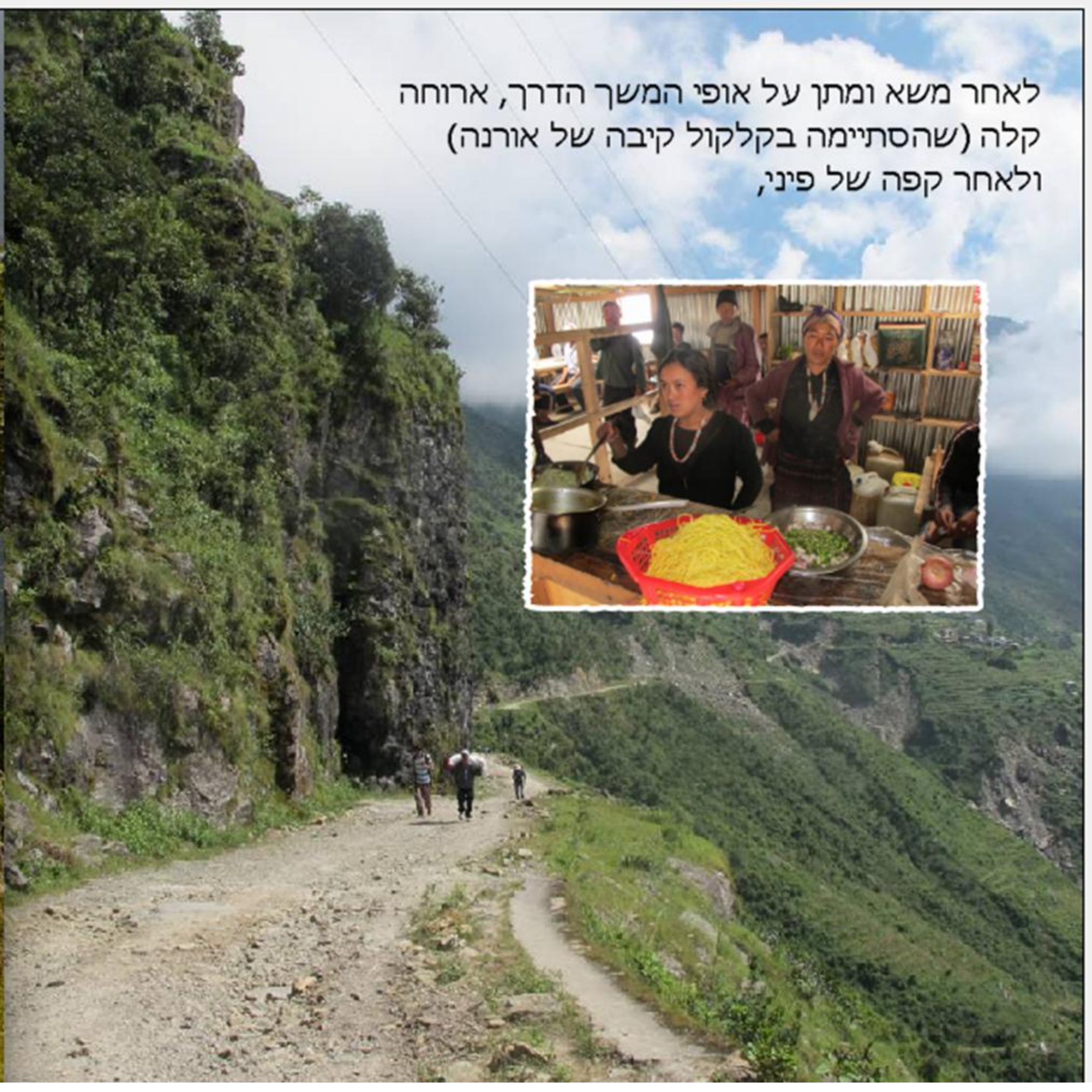
עלינו על אוטובוס מקומי שהמתין לנו בקטע
הדרך המאפשר נסיעה והקפיץ" אותנו, תרתי
משמע, עד לאזור מפולת הבוץ השניה.

Welcome to Nepal !!!

מאחר וכבר התרגלנו, הלכנו במשך למעלה משעה
בעלייה עד ל"אלונית" הנפאלית של Ramche.



לאחר משא ומתן על אופי המשך הדרך, ארוחה
קלה (שהסתיימה בקלקול קיבה של אורנה)
ולאחר קפה של פיני,



הועמסנו כולנו - מי בתוך הטנדר ומי בארגז
הפתוח שלו, וטולטלנו בדרכים נפאליות
אופיניות עד ל- Syaphru Beshi
(1462 מ')



התמקמנו במלון Buddha בעל מיליון הכוכבים הנפאליים
- עם מים חמים זורמים ומקלחת ושירותים בחדר.



סיימנו בערב הווי על
המרפסת מלווה במוסיקה
מתיבת הנגינה של פיני.

24/09

Lama Hotel -> Syaphrubeshi ->

ירדנו עם בוקר לעבר נהר הלאנגטאנג,
ליום ארוך של הליכה לאורכו.
מגמת העלייה (כ- 1000 מטר) נקטעה
בירידות ועליות לסירוגין, תוך חציית הנהר
מצידו האחד לצידו השני.



חצינו את הגשר התלוי (הראשון עבורנו) מעל
הנהר והתחלנו בטיפוס לאורך עמק לאנגטאנג






גשר ראשון, מפל ראשון
ומים גועשים מכל הכיוונים



בין ענפי היער והשרכים התחלנו לראות
מרחוק את הפסגות המושלגות









השמועה על בואה של שולי גונבה
לאוזני הנפאלים, והם התחילו ליבש
פלפלים לרוטב הצ'ילי














חצינו מכשולים של עצי ענק
שקרסו וזרמי מים בשבילים




והגענו ל - Bamboo Lodge

BAMBOO
(1970 m)

Trail marked Corral/TIRU
Lodge built by
Razak



לאחר הפסקת צהרים נפרדנו בצער
מפיני, שהתחיל את דרכו חזרה



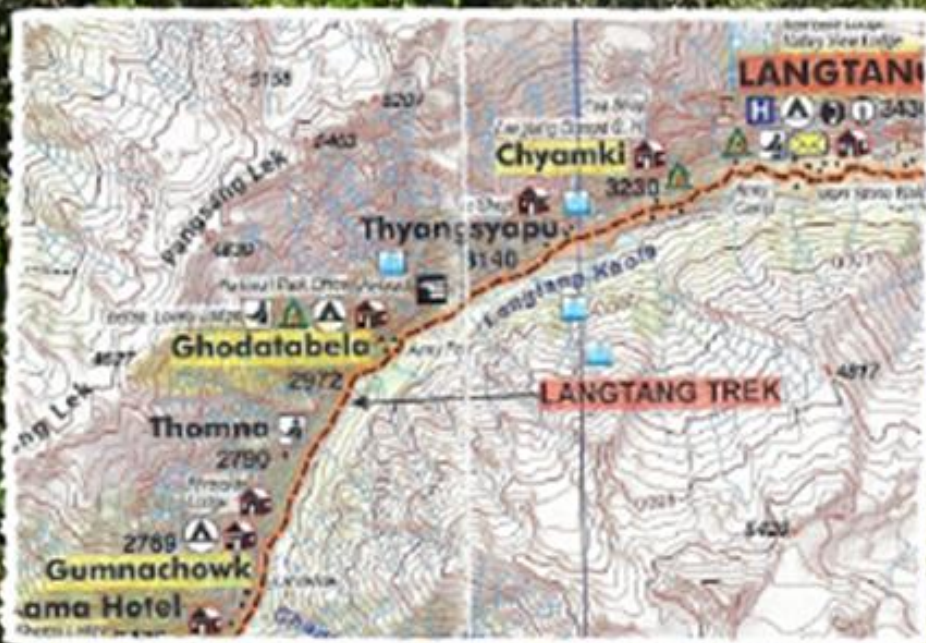
המשכנו לטפס ל- Rimche (2,400 מ')
ומשם ל- Lama Hotel (2,470 מ')
ללינה ב- Friendly Guest House



25/09

Langtang - ל Lama Hotel - ן

יצאנו עם בוקר לטיפוס
במעלה קניון הלאנגטאנג









RIVER SIDE
(2769M)

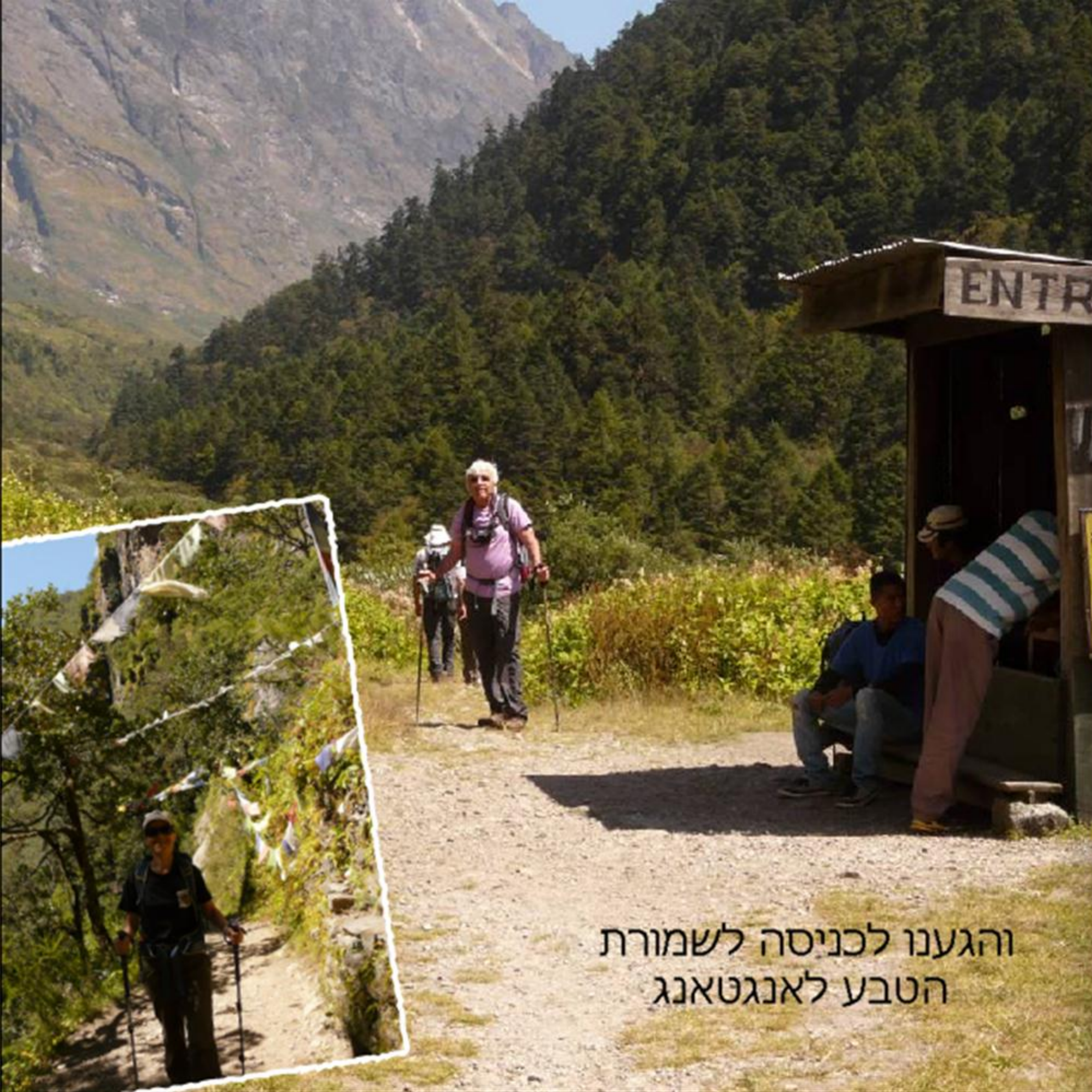






עלינו לכפר Ghora Tabela (2970 מ')





והגענו לכניסה לשמורת
הטבע לאנגטאנג







לאחר עלייה של כ- 1000 מטר,
לכפר הגענו Langtang (3,430 מ')
למלון Shangrila






על אף מזג האוויר הסגרירי
ניצלנו את היום לכביסה

כשמשאירים כך את
הכבסים,
מה הפלא שאדי נשאר
עם זוג מכנסיים אחד ?



הפורטרים, כדרכם מדי ערב -
בילו במשחק קלפים

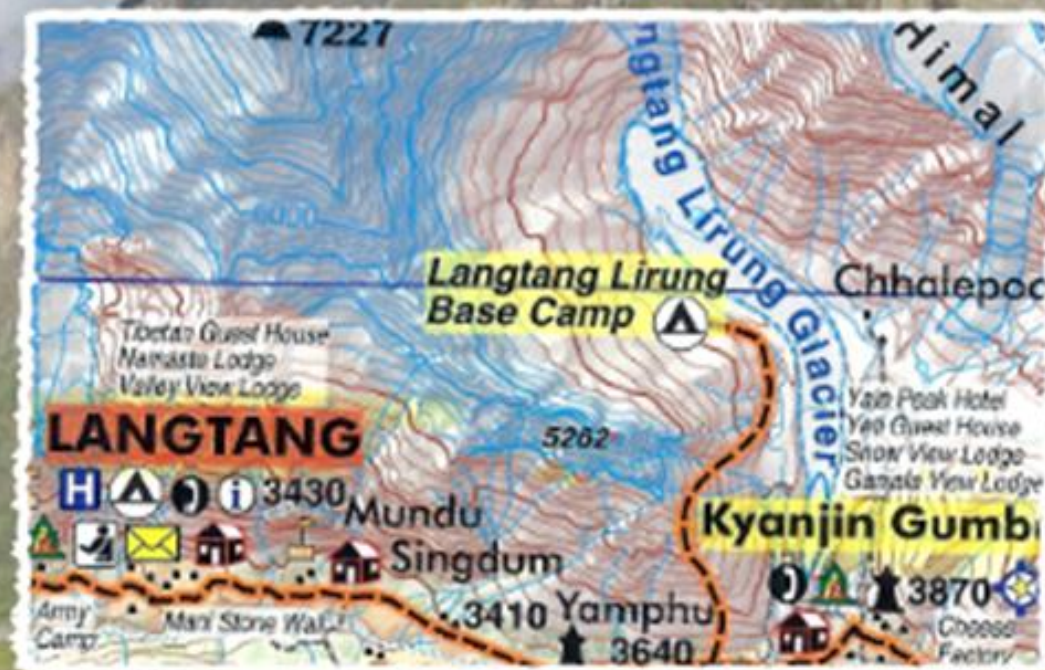




26/09

Kianjin Gumpa - ל Langtang - נ

עלייה מתונה של כשלוש
שעות הביאה אותנו לכפר
Kianjin Gumpa (3,780 מ')







התקדמנו לכיוון הפסגות המושלגות





לאחר חציית הנהר על הגשר הגענו למחוז חפצנו
והתמקמנו ב - View Point Hotel



לאחר ארוחת צהרים קלה במלון
יצאנו לתצפית על הקרחון Lantang Lirung
עצרנו לא פעם כדי לשאוף אוויר גבהים
ולנשום ...



אדי מילא במסירות את
תפקיד הכנת הקפה







סיימנו בעצירה ליד הסטופה
המשקיפה על הכפר



27/09

חברי "הסיירת" טיפסו לפסגת Tserko-Ri
ושאר החבורה ניצלה את היום
למנוחה ב- Kianjin Gumpa



יצאנו עם שחר לטיפוס מזוהז של כ- 1,100 מטר בארבע
שעות, כדי להקדים את העננים בהגעה לפיסגה





כל שאיפת אוויר וכל לגימת
מים לוו במאמץ לא קטן



אבל המאמץ היה כדאי !
כל מעבר בולדר חשף לפנינו
פנורמה היקפית של פסגות מושלגות
וכבשנו את הפיסגה - 4,984 מ'







A wide-angle photograph of a high-altitude mountain landscape. In the foreground, a string of colorful prayer flags (red, green, yellow, blue, white) hangs diagonally across the frame. Below the flags, a valley opens up, showing a winding river and a small cluster of colorful tents or huts. The background consists of steep, rocky mountain slopes under a clear sky.

לאחר ירידה שנמשכה כשעתיים
והשאירה את שרירי רגלינו מכווצים,
הצטרפנו לחברינו במלון למנוחה
ואגירת כוחות להמשך





28/09

יצאנו לדרכנו הארוכה במורד עמק הלאנגטאנג
בחזרה ל - Lama Hotel





לאחר הפסקת קפה במלון Shangrila

ב - Langtang

המשכנו בדרך המוכרת לאורך הנחל





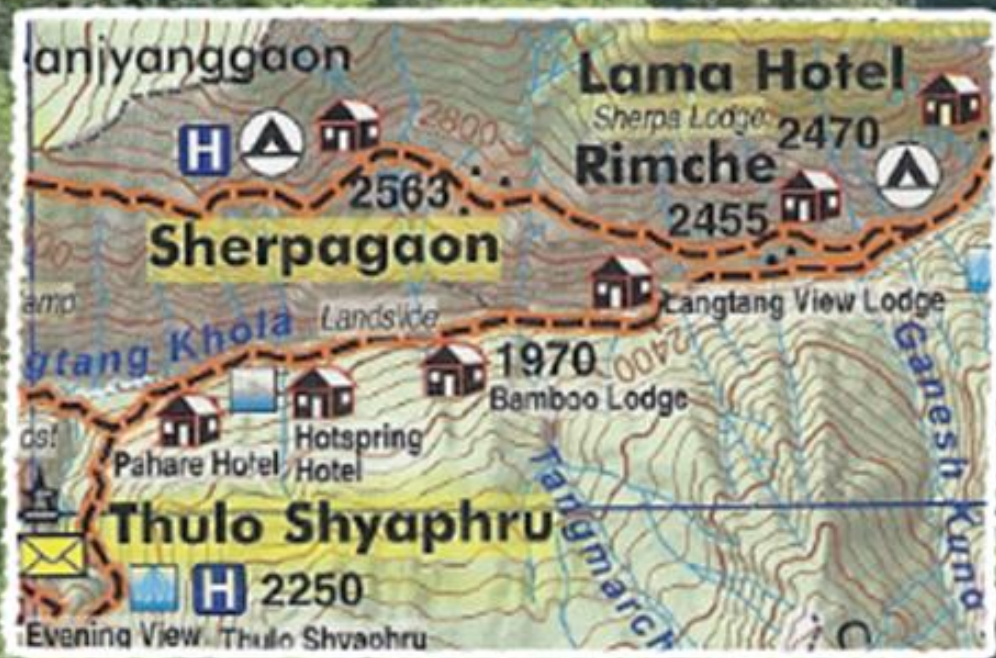
עד שהגענו

למלון המוכר ב - Lama Hotel



29/09

Lama Hotel - ㄱ
Thulo Syaphru - ㄴ




פרידה של בוקר מהמלון,
מידינו הצעירים
ש"אימצו" אותנו כמלווים
ותומכים בתלאות הדרך,



ומחבורת טיילים
אנגלים קשישים,
היכולים להוות
עבורנו השראה

המשכנו לרדת ביער







עברנו דרך Bamboo Lodge
ו- Pahare (1,810 מ')
עצרנו לצהרים ועברנו לגדה
הדרומית של הנהר



התחלנו לטפס בעלייה תלולה לכיוון הכפר
Thulo Syaphru (2,250 מ')



בסוף העלייה התגלה
לעינינו גשר ענק, תלוי
בגובה רב, אליו ירדנו כדי
לחצות את הנהר





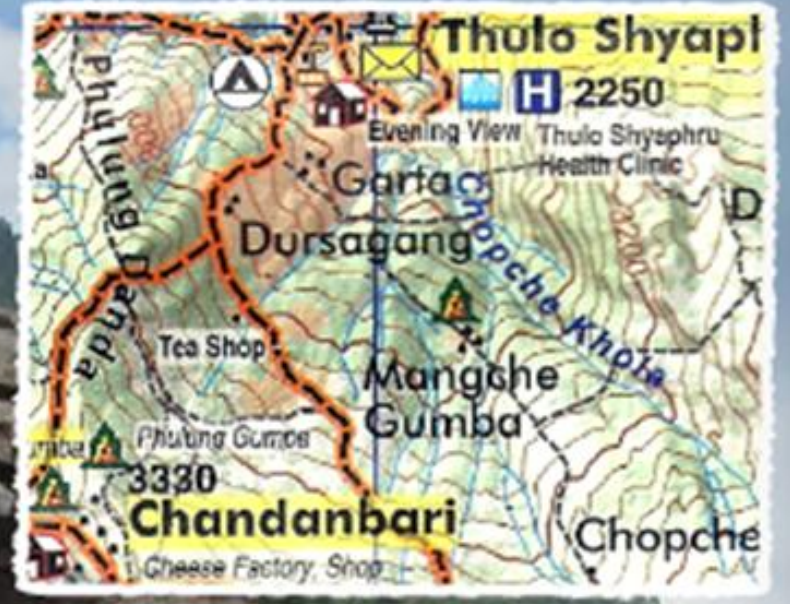
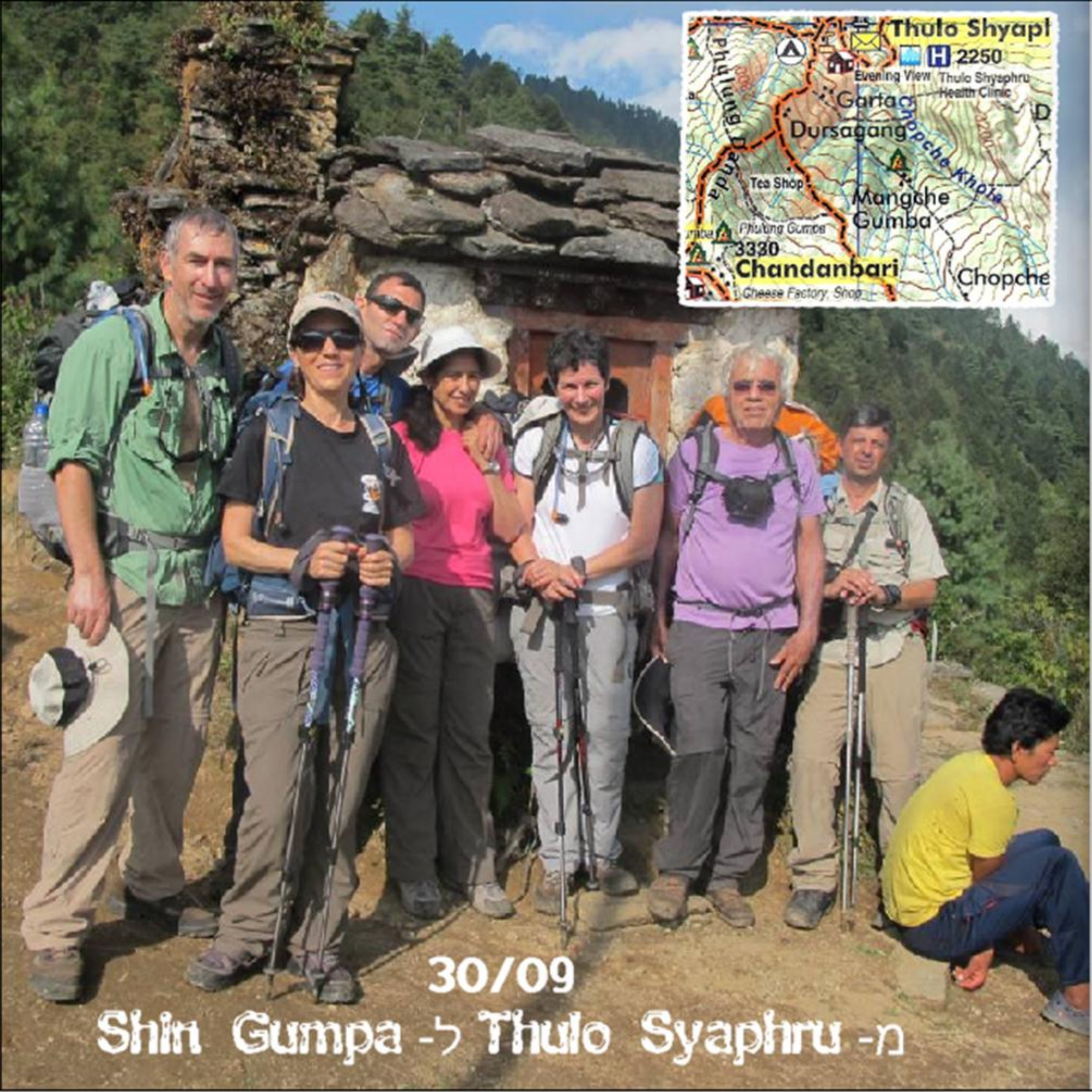
עוד ירידה קצרה, וטיפוס לכפר



(מ' 2,250)

Thulo Syaphru
Hotel Lama מלון





30/09

Shin Gumpa -> Thulo Syaphru -n

התחלנו עם בוקר בעלייה תלולה לכיוון קו הרכס





המשכנו לעבר הכפר
Dursagang
ולאחר מכן דרך יער יפה

אל ארוחת הצהרים ב- Hill top hotel lodge





ניצול אופטימלי של הזמן
עד שהארוחה תוגש ...



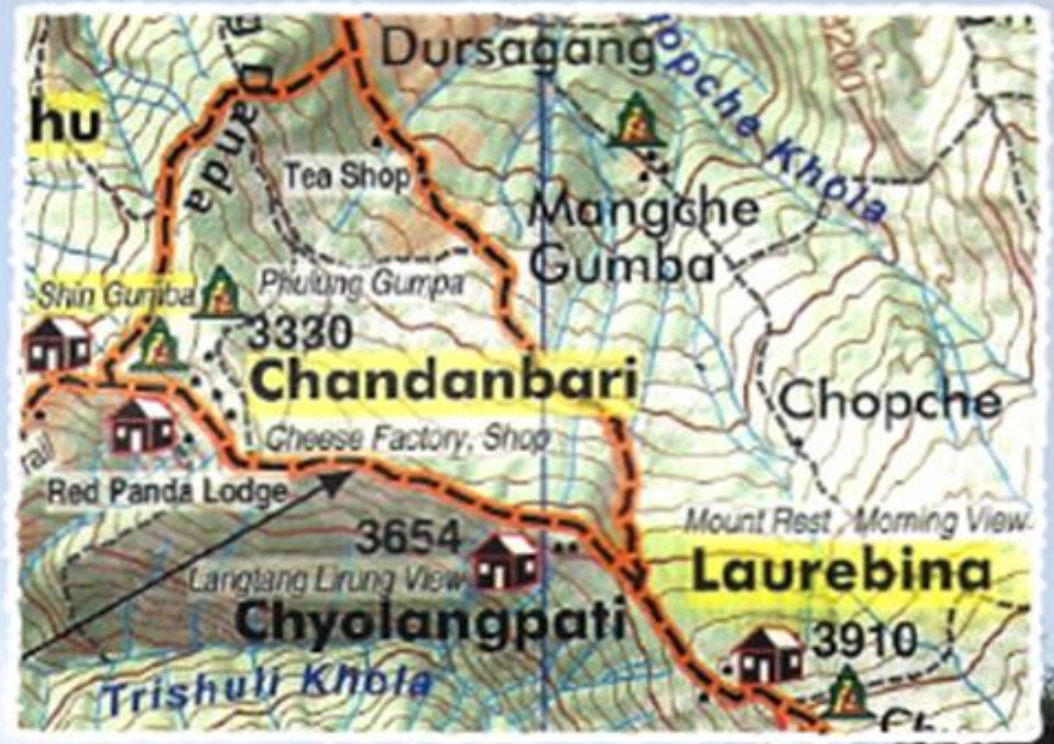


המשכנו ביער עבות בתוך ענן



הגענו אל הכפר Shin Gompa
הנקרא גם Chandanbari (3,300 מ')





01/10

Laurebina -> Shin Gumpa -n



נפרדנו ממלון Yak and Nak
בו בילינו בלילה הגשום



עוד עלייה, עוד יער ועוד עננים







לאחר כשלוש וחצי שעות של עלייה, ומעבר
לאזור הטרשים הגרניטי של שמורת גזאיקונד



הגענו לכפר Laurebina (3,910 מ')

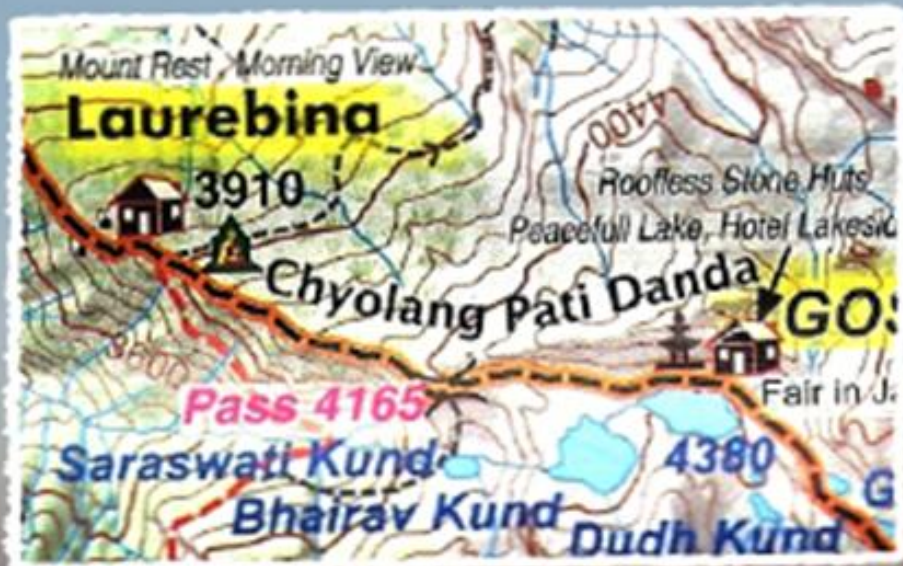
ל - Hotel Mount Rest

סיירת הזבל של אדי וגבי הצטיינה במילוי תפקידה



02/10

Gusainkund -> Laurebina -n



עם ההשכמה לבוקר בהיר וקריר, התגלתה תצפית
נפלאה של רכסים הצובעים את קו הרקיע בלבן.



שוב עולים






ומתחילים לראות אגמים







לאחר כארבע שעות הגענו
לאגם השלישי Gusainkund (4,380 מ')
ולמלון Peaceful Lake



יצאנו לסיור סביב האגם
(עם כיוון השעון – כדי לא להרגיז את בודהה)





03/10

Gusainkund - מ

Ghopte -> Laurebina Pass דרך



מוקדם בבוקר, בטמפרטורה של 4°C
ולאחר חימום הבוקר של אורנה,
נפרדנו מהאגמים הקפואים והמשכנו לטפס.





לאחר עלייה בדרך הטרשית, מול נוף פסגות מושלגות



הגענו ל- Laurebina Pass (4,610 מ')
ודגל הדסה הונף בגאון





ירדנו בשביל התלול לכיוון Phedi (3,730 מ'),
כשהעננים מכסים את העמק
מתיחות, הפסקת צהרים, ויצאנו לדרך העולה ויורדת
לסירוגין, עד ל- Ghopte (3,430 מ')



בתוך הענן ניתן היה להבחין במים הרבים ובצבע הירוק השולט בסביבה



אבל על קפה לא מוותרים !!!



04/10

Kutumsang -> Ghopte -n

עזבו את שמורת לנגטאנג האלפינית והמשכנו
לשמורת הלאמבו המיוערת.



יצאנו עם בוקר מ-Mendo Hotel שב-Ghopte

אחרי לילה נוסף בו העדפנו את מקלחת המטליות הלחות על מקלחת הדלי (עם דלת שאינה נסגרת)



חצינו פלגי מים וטיפסנו
חזרה אל הרכס



מעבר Tadepati (3,690 מ')



ירדנו לאורך שביל יפה חזרה לתוך היער





העננים חזרו, ועצרנו לצהרים
ב- Mangengoth



צוות הפילטור עבד במרץ



הגענו ל- Kutumsang (2,470 מ')
לאחר שיוורם ושולי כיתתו רגליהם בחיפוש
מלון עם מקלחת ומים זורמים,
התמקמנו במלון Mountain View hotel



05/10 Chisapani -> Kutumsang -n







ירדנו בשביל תלול ל- Golphu Bhanjyang (2,130 מ')






כמה משרוקיות סייעו לגבי
להושיב את התלמידים בכפר לתמונה משותפת

עלינו דרך בית ההארכה השוויצרי-נפאלי לגובה 2470 מ'



ירדנו ל- Bhanjyang Thankune
ולצהרים ב- Chipling



המשכנו בירידה עד Patí Bhanjyang (1,830 מ')
וטיפסנו בעלייה תלולה ללינה ב-Chisapani
(2,194 מ').



06/10

Sundarijal -> Chisapani -n

עזבנו את מלון Shambola ועלינו כ- 300 מ'







ירדנו ביער דרך שמורת Shivapuri

SHIVAPURI NAGARJUN NATIONAL PARK

SUNDARJAL ENTRANCE

Welcome to

Kathmandu Valley Cultural Trekking Trail

Promoted by: Nepal Environment and Tourism Initiative Foundation (NETIF)



עצרו ליד מפעל המים של Sundarijal
(1,460 מ')



נפרדנו מהמדריך קאנצ'ה ומהפורטרים
בארוחת צהרים חגיגית
וחזרנו בנסיעה למלון בקטמנדו



נפאל - סתיו 2012

לאנגטאנג - גודאיקונד - הלאמבו

